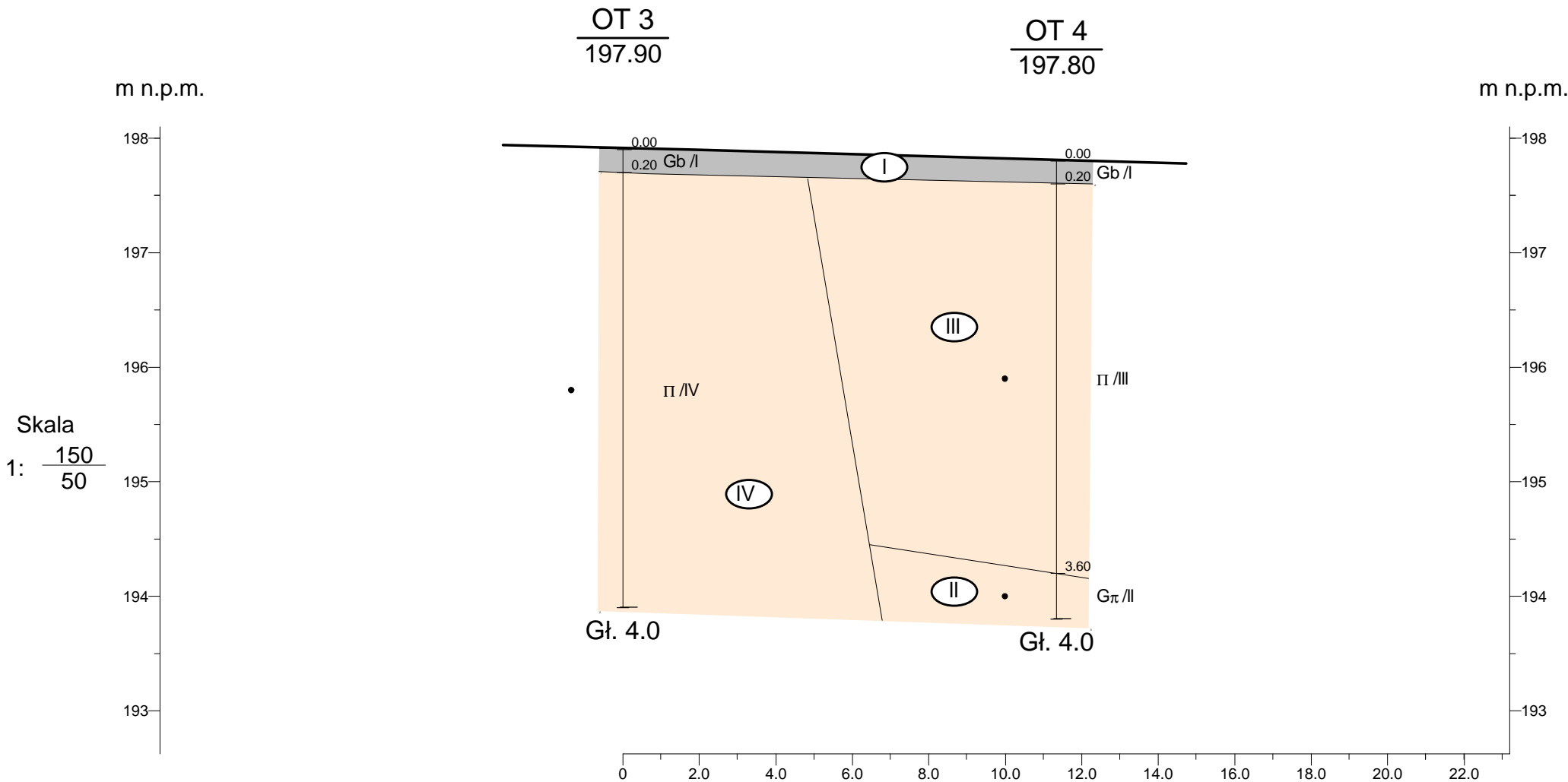

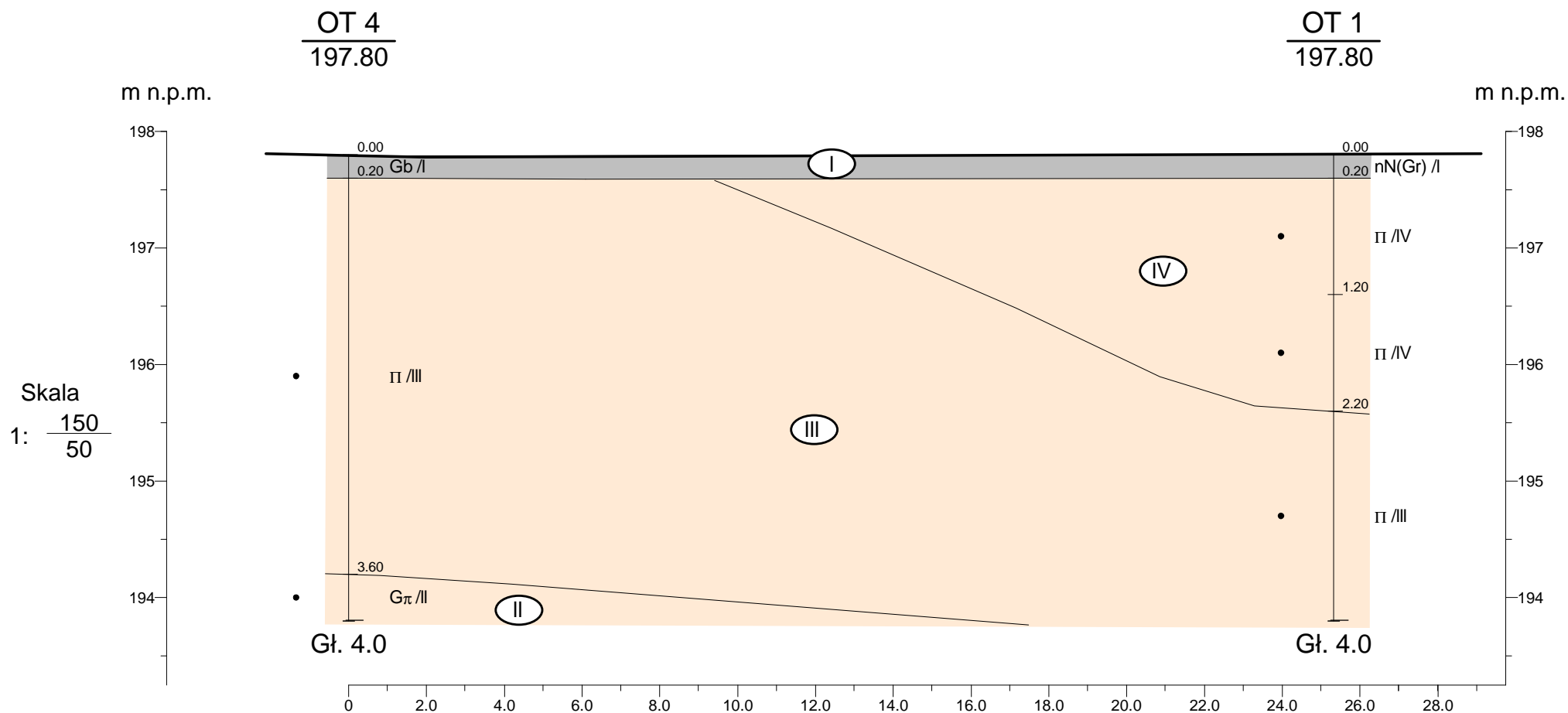


Przekrój geotechniczny



				Zał.nr 4.1
	Data	Nazwisko	Podpis	Przekrój geotechniczny
Opracował	2025-11	mgr inż. K. Potoniec		
Weryfikował				
				Skala 1: $\frac{150}{50}$

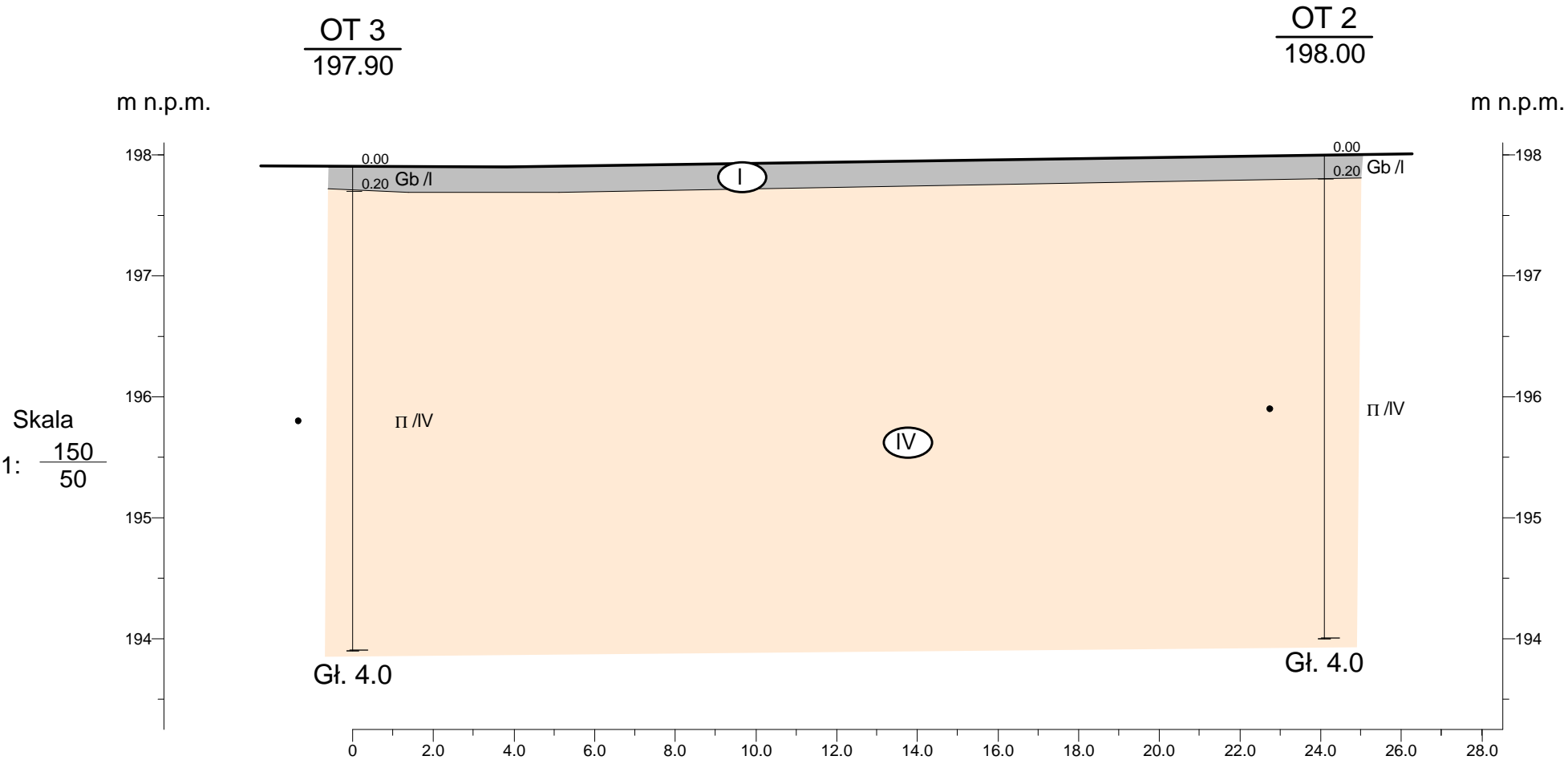
Przekrój geotechniczny




GEONIEC
BADAWA
GEOLOGICZNE
GRUNTU

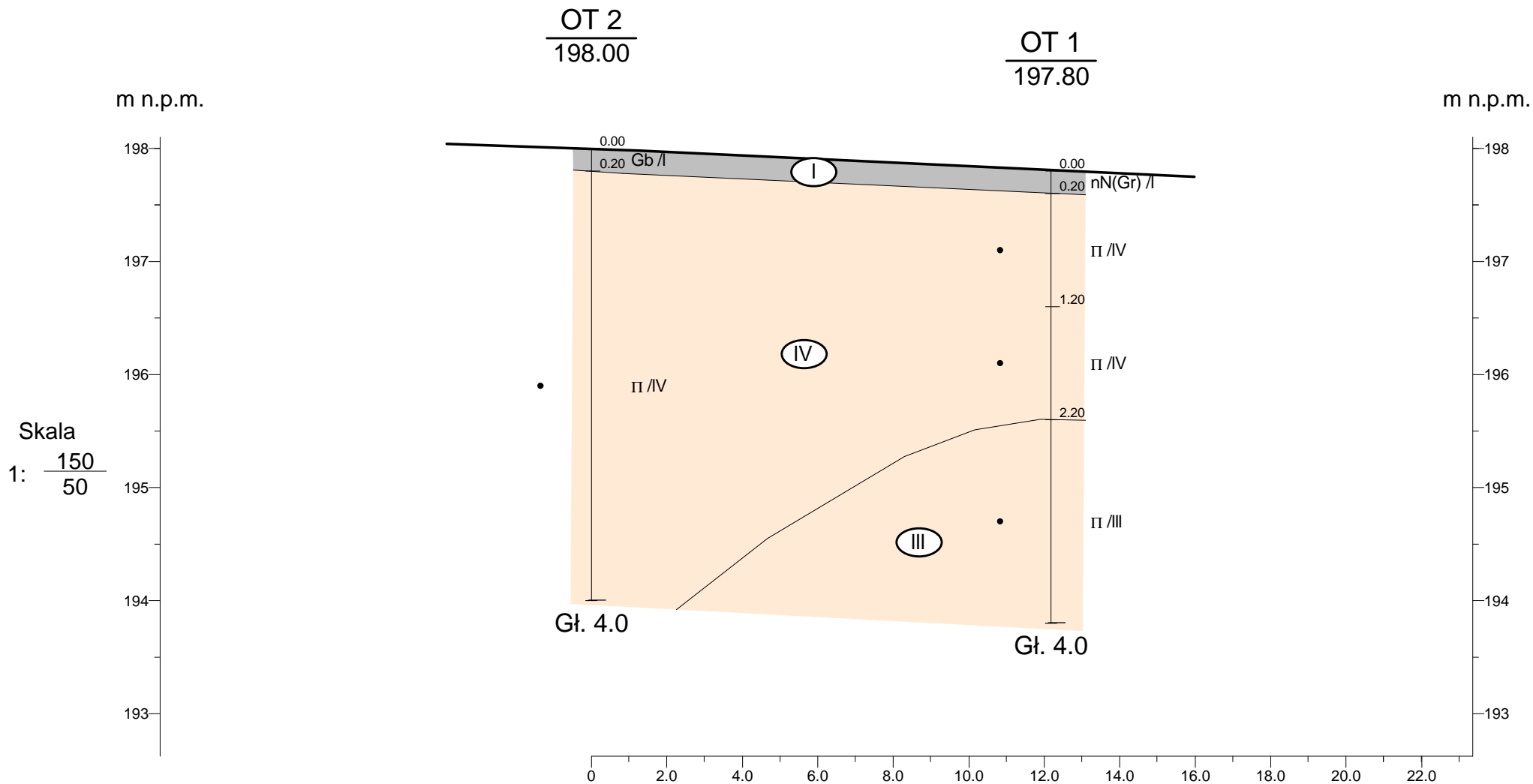
				Zał.nr 4.2
	Data	Nazwisko	Podpis	Przekrój geotechniczny
Opracował	2025-11	mgr inż. K. Potoniec		
Weryfikował				
				Skala 1: $\frac{150}{50}$


Przekrój geotechniczny



				Zał.nr 4.3	
	Data	Nazwisko	Podpis	Przekrój geotechniczny	
Opracował	2025-11	mgr inż. K. Potoniec			
Weryfikował					
				Skala 1: 150 / 50	

Przekrój geotechniczny



				Zał.nr 4.4
	Data	Nazwisko	Podpis	Przekrój geotechniczny
Opracował	2025-11	mgr inż. K. Potoniec		
Weryfikował				
				Skala 1: $\frac{150}{50}$